

Obec Zbýšov
Zastupitelstvo obce Zbýšov

Obecně závazná vyhláška obce Zbýšov
o místním poplatku za užívání veřejného prostranství

Zastupitelstvo obce Zbýšov se na svém zasedání dne 28. listopadu 2023 usneslo vydat na základě § 14 zákona č. 565/1990 Sb., o místních poplatcích, ve znění pozdějších předpisů (dále jen „zákon o místních poplatcích“), a v souladu s § 10 písm. d) a § 84 odst. 2 písm. h) zákona č. 128/2000 Sb., o obcích (obecní zřízení), ve znění pozdějších předpisů, tuto obecně závaznou vyhlášku (dále jen „vyhláška“):

Čl. 1

Úvodní ustanovení

- (1) Obec Zbýšov touto vyhláškou zavádí místní poplatek za užívání veřejného prostranství (dále jen „poplatek“).
- (2) Správcem poplatku je obecní úřad¹.

Čl. 2

Předmět poplatku a poplatník

- (1) Poplatek za užívání veřejného prostranství se vybírá za zvláštní užívání veřejného prostranství, kterým se rozumí²:
 - a) umístění dočasných staveb sloužících pro poskytování služeb,
 - b) umístění zařízení sloužících pro poskytování služeb,
 - c) umístění dočasných staveb sloužících pro poskytování prodeje,
 - d) umístění zařízení sloužících pro poskytování prodeje,
 - e) umístění reklamních zařízení,
 - f) provádění výkopových prací,
 - g) umístění stavebních zařízení,
 - h) umístění skládek,
 - i) umístění zařízení cirkusů,
 - j) umístění zařízení lunaparků a jiných obdobných atrakcí,
 - k) vyhrazení trvalého parkovacího místa,
 - l) užívání veřejného prostranství pro kulturní akce,
 - m) užívání veřejného prostranství pro sportovní akce,
 - n) užívání veřejného prostranství pro reklamní akce,
 - o) užívání veřejného prostranství pro potřeby tvorby filmových a televizních děl.

¹ § 15 odst. 1 zákona o místních poplatcích

² § 4 odst. 1 zákona o místních poplatcích

- (3) Poplatek za užívání veřejného prostranství platí fyzické i právnické osoby, které užívají veřejné prostranství způsobem uvedeným v odstavci 1 (dále jen „poplatník“)³.

Čl. 3

Veřejná prostranství

Poplatek se platí za užívání veřejných prostranství, která jsou uvedena graficky na mapě v příloze č. 1. Tato příloha tvoří nedílnou součást této vyhlášky.

Čl. 4

Ohlašovací povinnost

- (1) Poplatník je povinen podat správci poplatku ohlášení nejpozději v den zahájení užívání veřejného prostranství; údaje uváděné v ohlášení upravuje zákon⁴. Pokud tento den připadne na sobotu, neděli nebo státem uznaný svátek, je poplatník povinen splnit ohlašovací povinnost nejbližší následující pracovní den.
- (4) Dojde-li ke změně údajů uvedených v ohlášení, je poplatník povinen tuto změnu oznámit do 15 dnů ode dne, kdy nastala.

Čl. 5

Sazba poplatku

- (1) Sazba poplatku činí za každý i započatý m² a každý i započatý den:
- a) za umístění dočasných staveb sloužících pro poskytování služeb 10 Kč,
 - b) za umístění zařízení sloužících pro poskytování služeb 10 Kč,
 - c) za umístění dočasných staveb sloužících pro poskytování prodeje 10 Kč,
 - d) za umístění zařízení sloužících pro poskytování prodeje 10 Kč,
 - e) za umístění reklamních zařízení 10 Kč,
 - f) za provádění výkopových prací 10 Kč,
 - g) za umístění stavebních zařízení 10 Kč,
 - h) za umístění skládek 10 Kč,
 - i) za umístění zařízení cirkusů 10 Kč,
 - j) za umístění zařízení lunaparků a jiných obdobných atrakcí 10 Kč,
 - k) za vyhrazení trvalého parkovacího místa 10 Kč.
- (5) Obec stanovuje poplatek paušální částkou:
- a) za užívání veřejného prostranství pro kulturní akce 580 Kč za měsíc,
 - b) za užívání veřejného prostranství pro sportovní akce 580 Kč za měsíc,
 - c) za užívání veřejného prostranství pro reklamní akce 580 Kč za měsíc,
 - d) za užívání veřejného prostranství pro potřeby tvorby filmových a televizních děl 580 Kč za měsíc.

³ § 4 odst. 2 zákona o místních poplatcích

⁴ § 14a odst. 1 a 2 zákona o místních poplatcích; v ohlášení poplatník uvede zejména své identifikační údaje a skutečnosti rozhodné pro stanovení poplatku

- (6) Volbu placení poplatku paušální částkou včetně výběru varianty paušální částky sdělí poplatník správci poplatku v rámci ohlášení dle čl. 4 odst. 2.

Čl. 6

Splatnost poplatku

- (1) Poplatek je splatný v den ukončení užívání veřejného prostranství.
- (7) Poplatek stanovený paušální částkou je splatný do 15 dnů od počátku každého poplatkového období.

Čl. 7

Osvobození

- (1) Poplatek se neplatí:
- a) za vyhrazení trvalého parkovacího místa pro osobu, která je držitelem průkazu ZTP nebo ZTP/P,
 - b) z akcí pořádaných na veřejném prostranství, jejichž celý výtěžek je odveden na charitativní a veřejně prospěšné účely⁵.
- (8) V případě, že poplatník nesplní povinnost ohlásit údaj rozhodný pro osvobození ve lhůtách stanovených touto vyhláškou nebo zákonem, nárok na osvobození zaniká⁶.

Čl. 8

Přechodné a zrušovací ustanovení

- (1) Poplatkové povinnosti vzniklé před nabytím účinnosti této vyhlášky se posuzují podle dosavadních právních předpisů.
- (9) Zrušuje se obecně závazná vyhláška č. 3/2022, Obecně závazná vyhláška o místním poplatku za užívání veřejného prostranství, ze dne 29. listopadu 2022.

Čl. 9

Účinnost

Tato vyhláška nabývá účinnosti dnem 1. ledna 2024.

Viktor Husák, MBA v. r.
starosta

Ondřej Kolář v. r.
místostarosta

Věra Radilová v. r.
místostarostka

Příloha č. 1

⁵ § 4 odst. 1 zákona o místních poplatcích

⁶ § 14a odst. 6 zákona o místních poplatcích

K Obecně závazné vyhlášce o místním poplatku za užívání veřejného prostranství:

Specifikace veřejných prostranství, z nichž se platí poplatek:

- | | |
|---|--|
| 1) Katastrální území Zbýšov: | pozemek č. parcely 80/1, 102/2, 102/22 |
| 2) Katastrální území Březí: | pozemek č. parcely 1015/1 |
| 3) Katastrální území Damírov: | pozemek č. parcely 283/8 |
| 4) Katastrální území Chlum: | pozemek č. parcely 371/1 |
| 5) Katastrální území Klucké Chvalovice: | pozemek č. parcely 493/3, 1134/6 |
| 6) Katastrální území Krchlebská Lhota: | pozemek č. parcely 377/1 |
| 7) Katastrální území Opatovice: | pozemek č. parcely 420/13 |
| 8) Katastrální území Zbudovice: | pozemek č. parcely 399/1 |

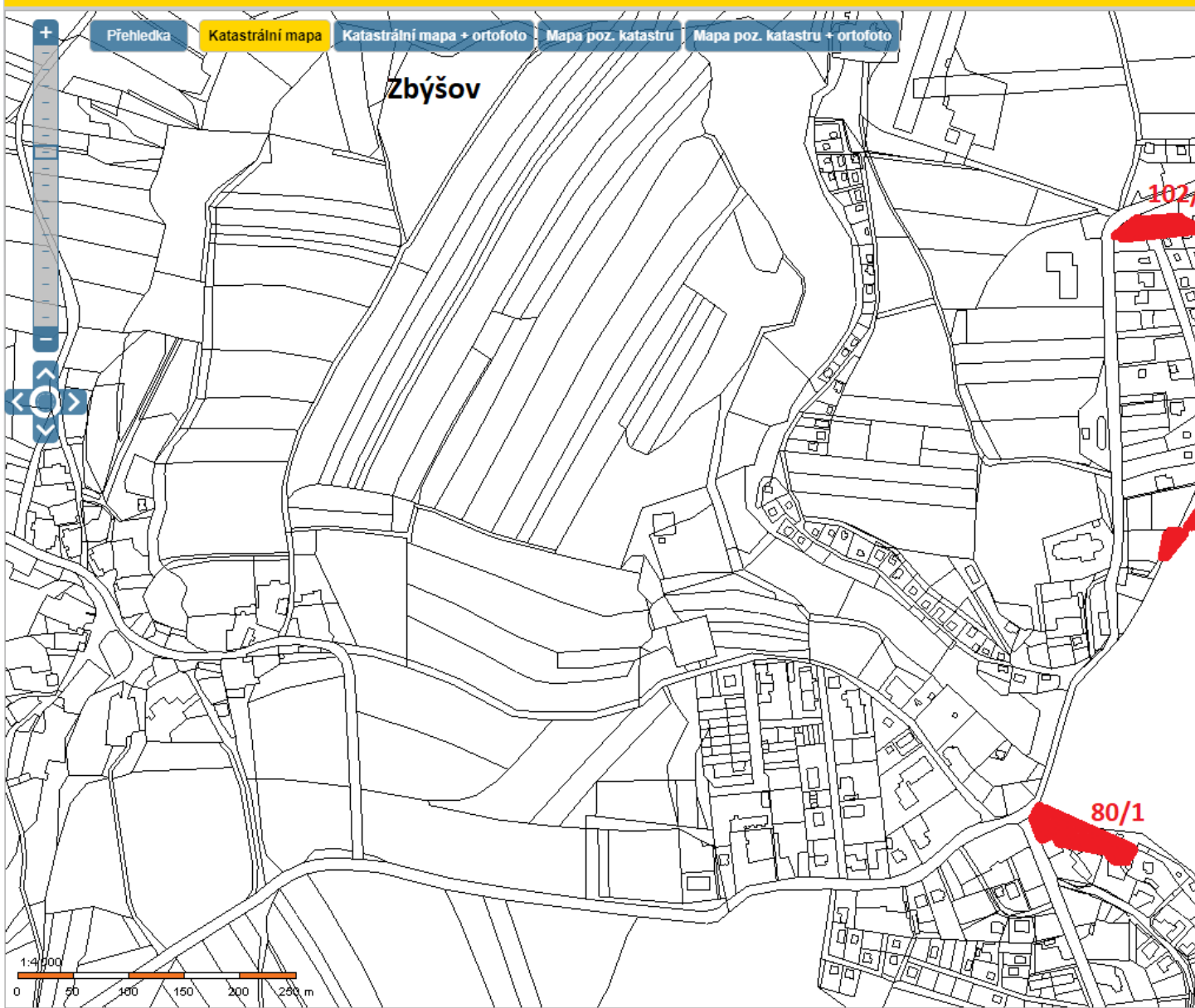
Ve Zbýšově dne 1.ledna.2024

.....
místostarosta

.....
starosta

.....
místostarostka

Nahlížení do KN



Obsah katastrální mapy a mapy pozemkového katastru se zobrazuje od měřítka 1:5000. Podrobnější informace k používání mapy a aktualizaci jejího obsahu najde...

Nahlížení do KN

Přehledka **Katastrální mapa** Katastrální mapa + ortofoto Mapa poz. katastru Mapa p

Břeží

1:1 000
0 10 20 30 40 50 m

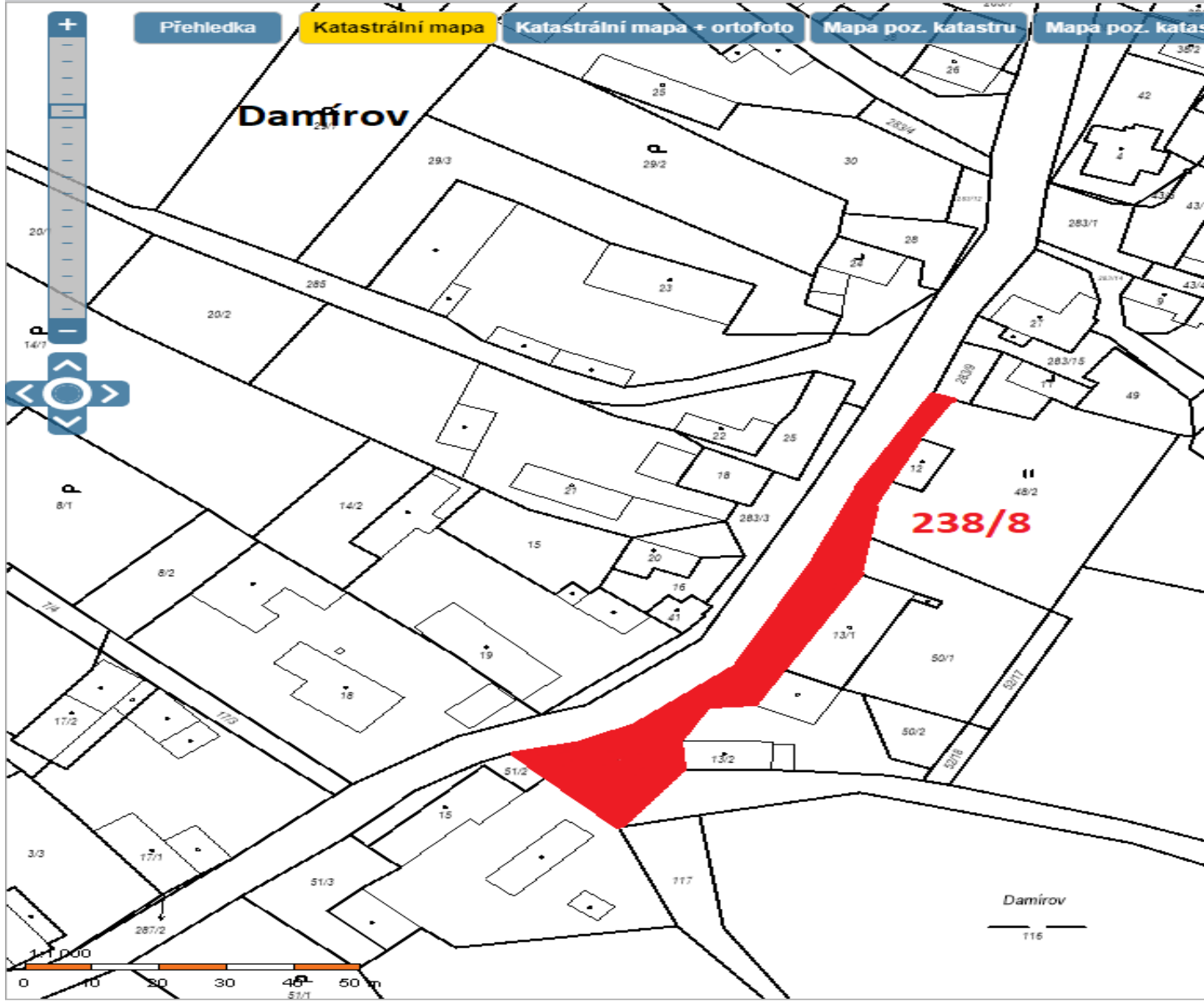
Břeží

101

+ - ← → ↻ ↻ × 📏 📍 🏠 KN 🏠

Obsah katastrální mapy a mapy pozemkového katastru se zobrazuje.

Nahlížení do KN



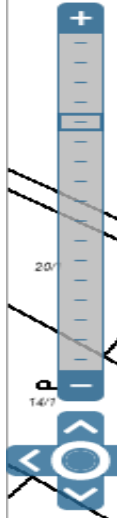
Přehledka

Katastrální mapa

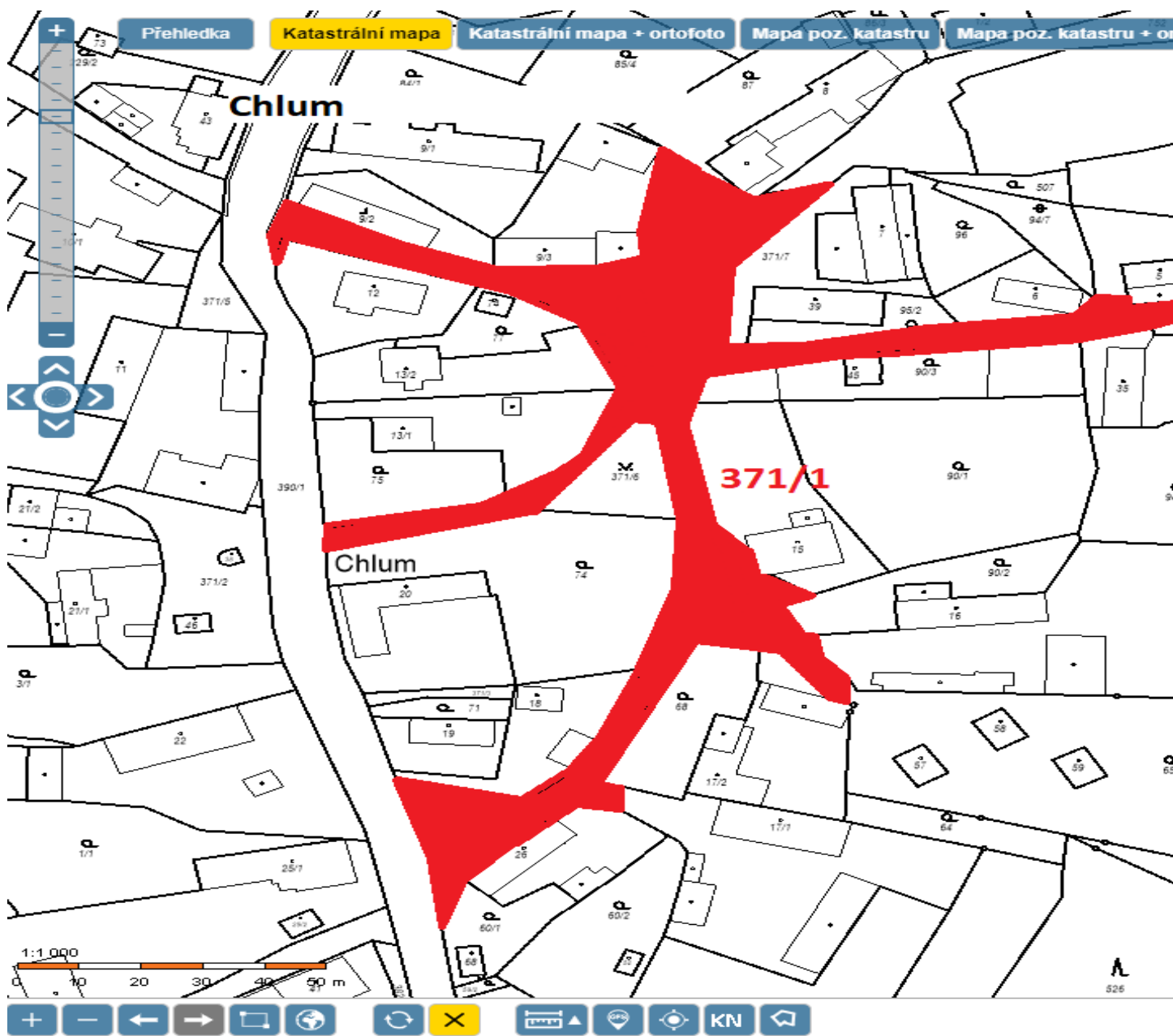
Katastrální mapa + ortofoto

Mapa poz. katastru

Mapa poz. katastru



Obsah katastrální mapy a mapy pozemkového katastru se zobrazuje od měřítka 1:1000



Přehledka

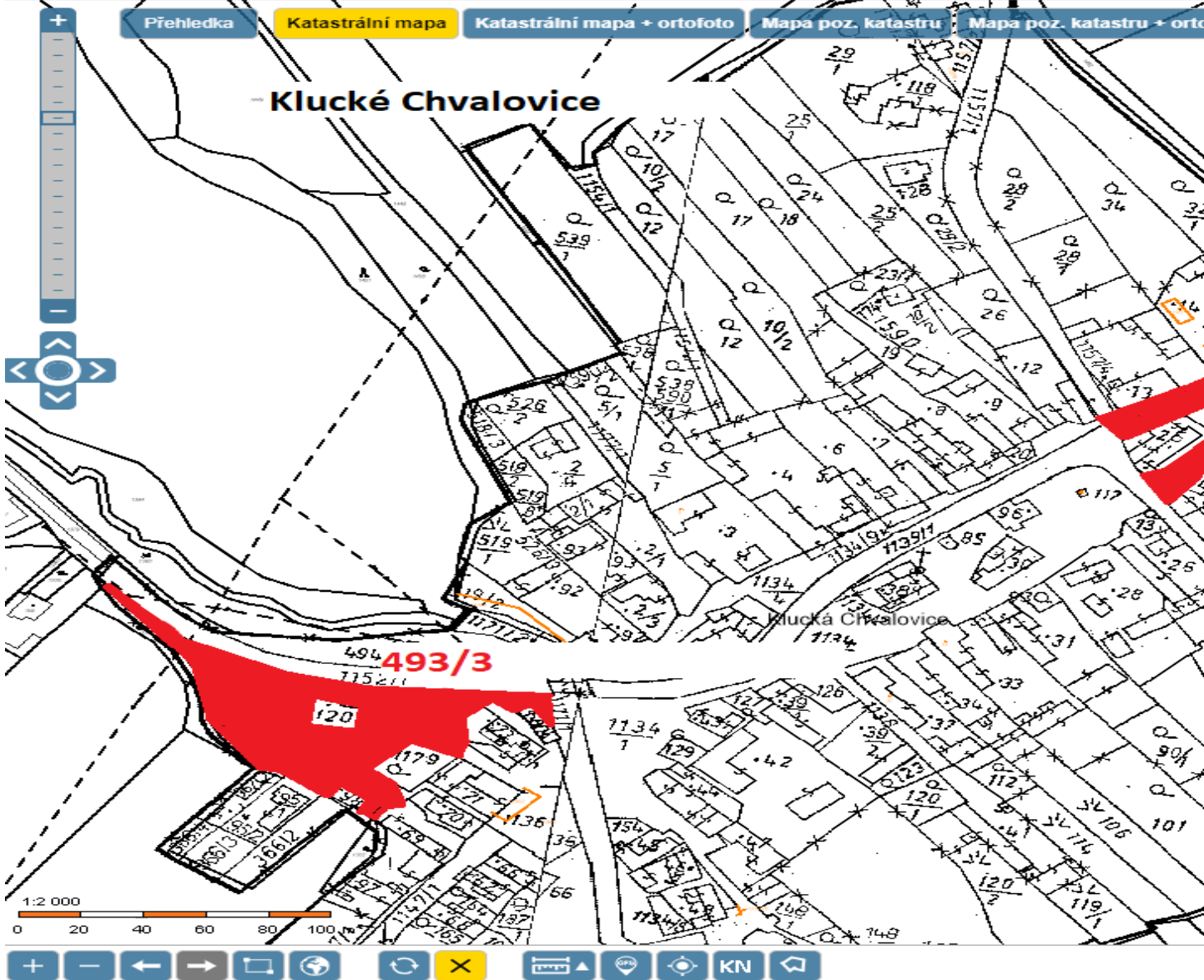
Katastrální mapa

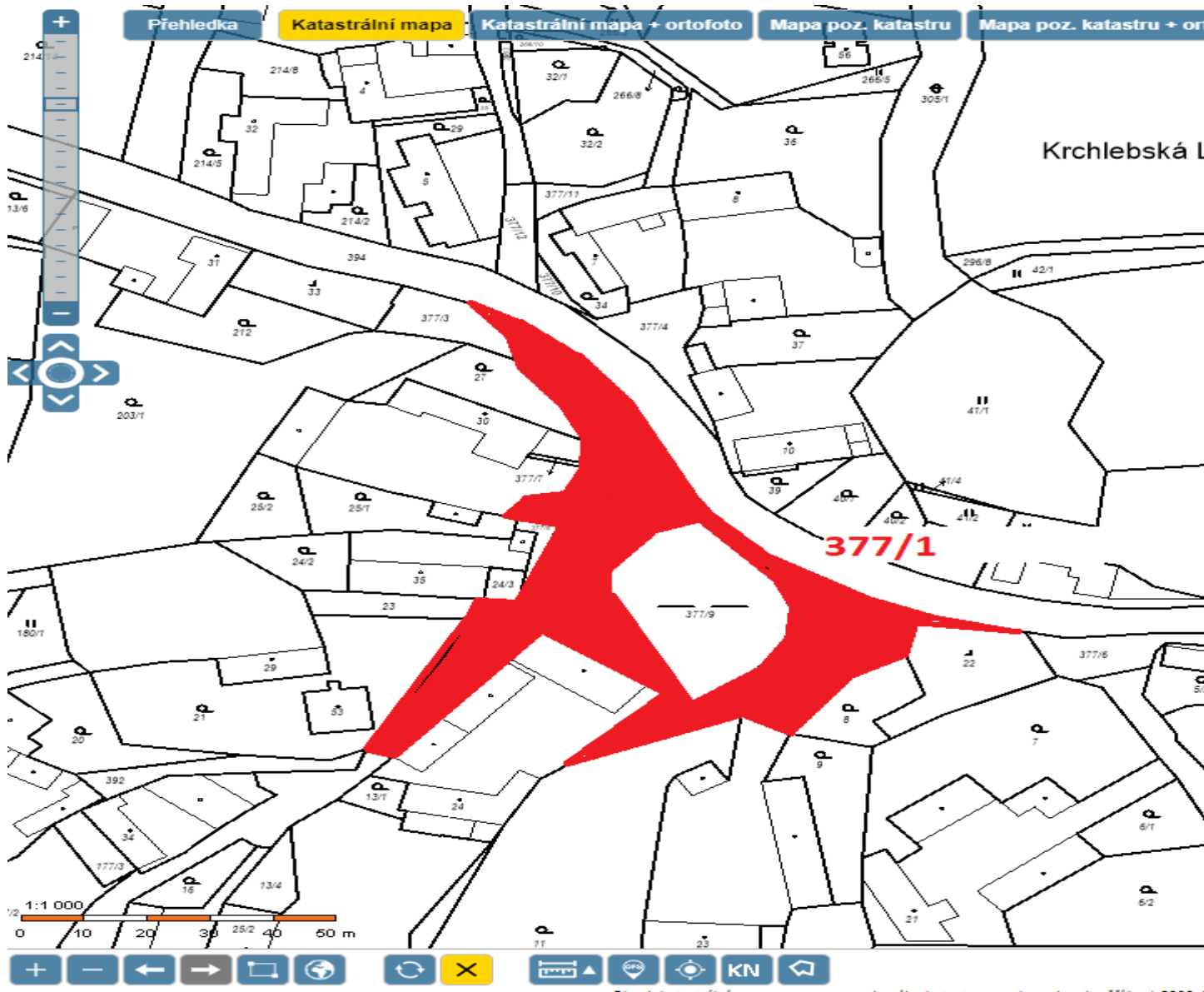
Katastrální mapa + ortofoto

Mapa poz. katastru

Mapa poz. katastru + ortofoto

- Klucké Chvalovice





Nahlížení do KN

Přehledka **Katastrální mapa** Katastrální mapa + ortofoto Mapa poz. katastru Mapa poz. katastru + o

Opatovice

420/13

1:1 000
0 10 20 30 40 50 m

+

← → ↺ ↻

Obsah katastrální mapy a mapy pozemkového katastru se zobrazuje od měřítka 1:5000

